

## Maaüksuse asukoht

Maakond Pärnu maakond	Vald / linn Saarde vald	Metskond Pärnumaa
Kinnistu number	Kinnistu nimetus	

Number	Esitamise kp	Katastritunnus	Kvartal	Eraldis	Pindala (ha)	Tööliik	Maht (tm)	Otsuse kp	Otsus	Kehtiv kuni
50000621307	21.03.2023	71101:003:0115	KP353	8	0.02	raadamine	6	21.03.2023	JAH	20.03.2024

## Registreerimisest keeldumise põhjused/soovitused/täiendavad tingimused

Metsateatis nr **50000621307**, katastritunnus 71101:003:0115, kvartal KP353, eraldis nr 8.

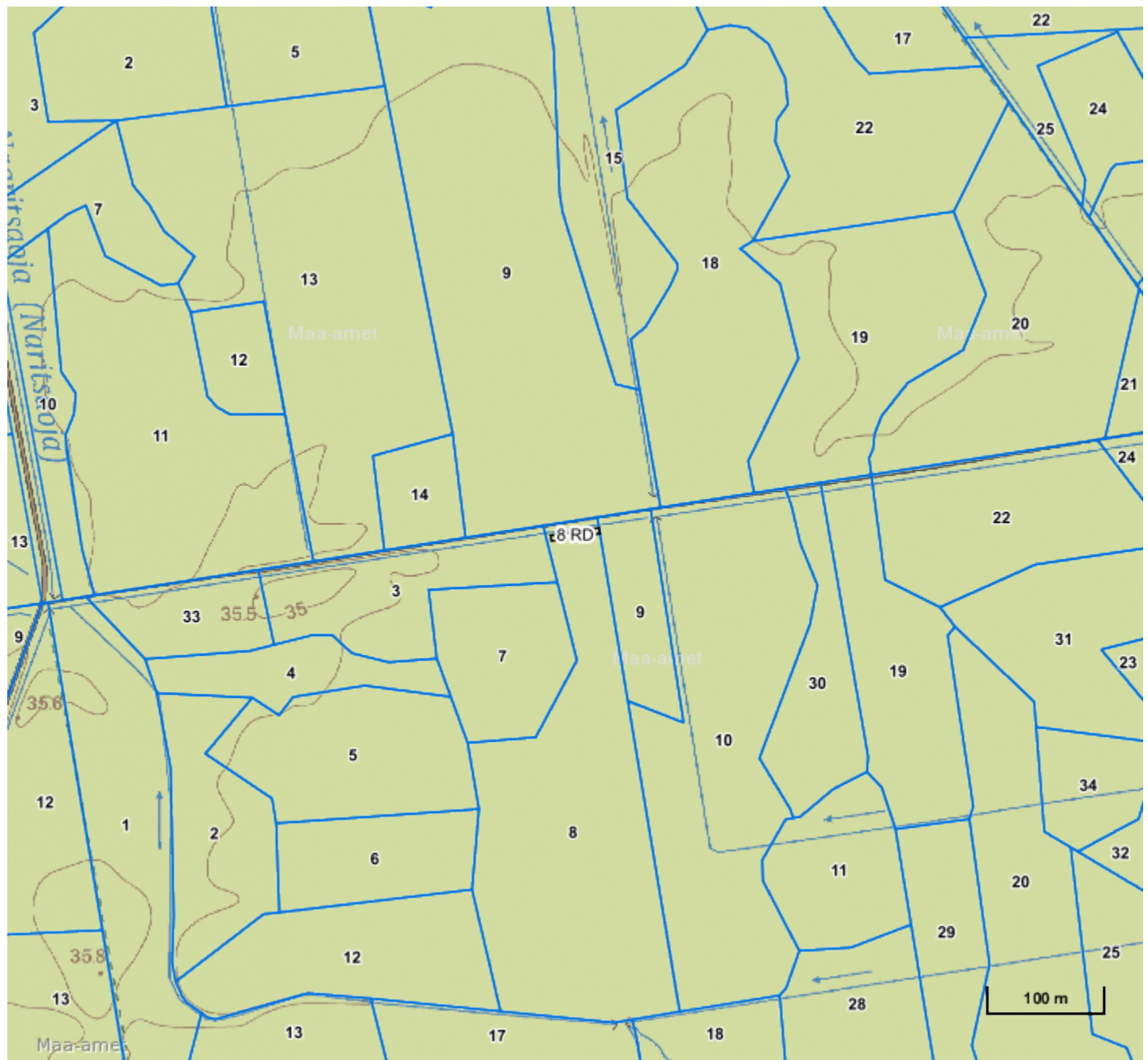
Laoplatsi raadamine metsatee (Tiigi tee nr 7110133) äärde vastavalt tehnoloogilisele skeemile

Metsateatis vastab Metsaseaduse §41 lg 8<sup>1</sup> nõuetele. Otsust on võimalik vaidlustada 30 päeva jooksul teatavaks tegemisest arvates, esitades vaide Keskkonnaametile haldusmenetluse seaduses sätestatud korras või kaebuse halduskohtusse halduskohtumenetluse seadustikus sätestatud korras.

Looduskaitseaduse ( LKS §55 lg 6<sup>1</sup>) alusel on keelatud looduslikult esinevate lindude tahtlik häirimine, eriti pesitsemise ja poegade üleskasvatamise ajal. Lindude pesitsemise tippaeg on aprilli keskpaigast suve keskpaigani. Lindude asustustihedus on reeglina kõrgem segametsades (laane-, salu- ja soovikumetsades) ning kasvab metsa vanuse tõustes.






Aitäh, et aitad hoida loodust ja elurikkust.

# Katastritunnus 71101:003:0115 Kvartal KP353



## Legend

1:5000

Kaardikiht	
Põhikaart: Maa-amet 17.11.2023	
	Metsaregister: Eraldised 17.11.2023
	Maa-amet: Katastriüksused 17.11.2023
	Metsaregister: Metsateatised 17.11.2023
	Metsaregister: Metsateatised (EI otsus) 17.11.2023
	Metsaregister: Kahjustusteatised 17.11.2023

Keskkonnaamet  
Registrikood 70008658  
Narva mnt 7a  
15172 Tallinn, Eesti

telefon: 662 5999  
e-post: [klienditugi@keskkonnaamet.ee](mailto:klienditugi@keskkonnaamet.ee)  
<http://www.keskkonnaamet.ee>